

# FÉDÉRATION DÉPARTEMENTALE DES CHASSEURS DE L'EURE



## SIÈGE SOCIAL

**Rue de Melleville - 27930 ANGERVILLE LA CAMPAGNE**

**COURRIER : BP 90954 - 27009 EVREUX Cedex**

**Tél. : 02 32 23 03 15 - [contact@fdc27.com](mailto:contact@fdc27.com)**

Ouverture des bureaux du lundi au vendredi : 8h30 > 12h / 13h30 > 17h

**SAISON DE CHASSE 2026 / 2027**



**DIRECTEUR**

→ **Nicolas GAVARD-GONGALLUD**  
Tél. : 02 32 23 03 15

**LES RÉFÉRENTS DÉPARTEMENTAUX**

→ **Cyril POLVE** • Port. : 06 28 66 34 71  
Coordinateur des pôles techniques / Référent Grand Gibier

→ **Colin MACHET** • Port. : 06 09 12 42 23  
(à partir du 1<sup>er</sup> août)  
Référent Faisan / Perdrix / Formations

→ **Natacha PIFFETEAU** • Port. : 06 09 12 76 98  
Référent Lièvre / Gibier d'eau / Réserve de la Grand'Mare

→ **Camille LUST** • Port. : 06 18 98 49 24  
Référent Aménagement / Agriculture / Environnement /  
Dégât de gibier

**LES AGENTS DE DÉVELOPPEMENT DÉLOCALISÉS**

→ **Julien BAUDOIN** • Port. : 06 18 98 17 15  
Secteur : Pont Audemer / Montfort sur Risle / Bord-Louviers /  
Le Neubourg

→ **Maxime LEVASSEUR** • Port. : 06 18 98 56 43  
Secteur : Pacy sur Eure / St-André de l'Eure / Evreux Nord

→ **Maxime CORDELLIER** • Port. : 06 18 98 55 06  
Secteur : Vernon-Les Andelys / Gisors / Lyons la Forêt

→ **Quentin NOYEAU** • Port. : 06 09 10 67 06  
Secteur : Brionne / Broglie / Beaumont Le Roger / Conches /  
Breteuil

→ **Nicolas LETAY** • Port. : 06 29 35 64 35  
Secteur : Réserve de la Grand Mare

**PERMANENCE OFB :**  
Tél. : 02 32 52 05 08



Si vous chassez sur des communes touchant la bordure du département de l'Eure, nous vous rappelons que la notion de commune limitrophe n'existe plus. Vous pourrez donc soit acquitter deux permis départementaux pour les communes concernées ou opter pour le permis national à 228,55 € qui sera plus avantageux financièrement.

Exception : La notion de « communes limitrophes » est remplacée par celle de « territoires contigus », c'est-à-dire les territoires de chasse détenus par le même détenteur, d'un seul tenant et à cheval sur plusieurs départements.

## BRACELET DE REPLACEMENT



**LE BRACELET DIT DE REMPLACEMENT EST ATTRIBUÉ, SELON LA PROCÉDURE RÉGLEMENTAIRE. IL EST ATTRIBUÉ PAR L'AUTORITÉ ADMINISTRATIVE À TOUT DEMANDEUR DE PLAN DE CHASSE QUI EN FAIT LA DEMANDE AUPRÈS DE LA FÉDÉRATION DES CHASSEURS.**

Ce bracelet ne peut être utilisé qu'à titre exceptionnel en cas, d'erreur de tir non intentionnelle ou de dépassement involontaire du plan de chasse.

L'utilisation de ce bracelet de remplacement est soumise à l'accord préalable du service départemental de l'Office Français de la Biodiversité.

Il ne sera délivré qu'un bracelet de remplacement par territoire. L'utilisation de ce bracelet entrainera, pour l'année suivante, une réduction de l'attribution du plan de chasse correspondant à l'animal prélevé par erreur.

Si le dit bracelet est utilisé sur un cerf catégorisé C2, la trophée sera remis à la FDCE.

**Les conditions d'utilisation du bracelet de remplacement sont les suivantes :**

- Le bracelet de remplacement devra être demandé dans les mêmes délais légaux que les autres bracelets (10 mars).
- Le bracelet de remplacement Cerf peut être utilisé sur un animal de l'espèce cerf quel que soit son sexe et son âge.

Toutefois, il ne pourra pas être utilisé sur un cerf mâle catégorisé C2 portant plus de 12 cors si l'attributaire du plan de chasse ne possède qu'un bracelet C1 le jour de l'incident.

- Le bracelet de remplacement ne pourra être utilisé qu'une fois tous les 2 ans.
- La non utilisation de ce bracelet de remplacement entrainera sa reconduction pour l'année suivante.
- Le prix du bracelet de remplacement sera fixé par espèce chaque année par l'assemblée générale de la Fédération des Chasseurs.

**Rappel :** C1 : Cerf de 10 cors et moins  
C2 : tous cerfs mâles de plus d'1 an

Présentation des trophées de cerfs : obligation légale inscrite dans votre arrêté préfectoral d'attribution.

### IMPORTANT

Les demandes de plan de chasse sont à adresser au bureau de la Fédération :

**Grand Gibier : 10 mars**

**Petit Gibier : 10 mars**



## LA FÉDÉRATION DÉPARTEMENTALE DES CHASSEURS DE L'ÈURE A MIS EN SERVICE SON ESPACE ADHÉRENT.

Cet espace est destiné aux responsables de territoires.  
Il permet de faciliter vos démarches administratives,  
notamment sur la saisie de vos prélèvements ou sur l'enregistre-  
ment de vos demandes de plans de chasse.

**NOUVEAUTÉ : Vous avez depuis 2025, l'obligation de  
déclarer vos prélèvements de sanglier.**


### Il est soumis à identification :

Votre Code utilisateur et votre Mot de passe vous ont été envoyés  
récemment. Pour tous problèmes liés à la connexion,  
n'hésitez pas à nous contacter au 02 32 28 67 39.



Votre espace adhérent  
sur **fdc27.retrieveur-ea.fr**  
ou en flashant ce code

**N'oubliez pas de nous envoyer vos cartes  
de prélèvements 48 h après la chasse.**

MATRICULE	 Carte de prélèvement Saison 2014 - 2015	CHEVREUIL	BRACELET N°
Nom Détenteur : _____		Massif : _____	_____
Date de prélèvement : ____ / ____ / 201__			
Sexe : <input type="checkbox"/> Mâle <input type="checkbox"/> Femelle    Age : <input type="checkbox"/> -1 an <input type="checkbox"/> + 1 an    Machoire inférieure collectée : <input type="checkbox"/> Oui			
Animal ayant fait l'objet d'une recherche au sang : <input type="checkbox"/> OUI <input type="checkbox"/> NON <input type="checkbox"/> Non			
Poids pesé uniquement : _____		Observations : _____	
Plain : _____ kg _____ g			
<b>NOTICE :</b> Cette fiche doit être remplie et renvoyée dans les <b>48 heures</b> suivant le prélèvement. Utiliser une carte par animal.		Saisissez vos prélèvements en ligne gratuitement sur : <a href="http://www.fdc27.retrieveur-ea.fr">http://www.fdc27.retrieveur-ea.fr</a> ou scanner avec votre smartphone le code ci-contre :	

## INTERDITS :

**Est prohibé toute l'année :**

- La chasse de la bécasse à la passée et à la croule ;
- L'emploi de chevrotines ;
- L'emploi d'une arme à rechargement automatique permettant le tir de plus de 3 cartouches sans réapprovisionnement de l'arme ;
- L'emploi d'un bateau à moteur en action de chasse.  
Arrêté préfectoral de sécurité publique.
- Interdiction du tir en direction des habitations.

# LES RÈGLES OBLIGATOIRES À RESPECTER POUR LA CHASSE DU GRAND GIBIER EN BATTUE



## 1 - INFORMATION DES AUTRES USAGERS DE LA NATURE

Pose obligatoire des panneaux amovibles et visibles signalant « une chasse en cours ». Sur les routes nationales, départementales, voies communales riveraines ou traversant le territoire.

## 2 - LE PARTICIPANT

Postés, rabatteurs et accompagnateurs doivent être équipés de vêtements fluorescents oranges (gilet, baudrier, pèlerine ou veste). Porteur d'une trompe, je répète les annonces. Je reste vigilant à toute modification ou évolution de mon environnement : promeneurs, véhicules, animaux domestiques. À l'approche d'usagers, déchargement de l'arme, courtoisie de rigueur et les informer du déroulement de la battue.

## 3 - AVANT LA CHASSE, AU ROND

Sans arme. Postés, rabatteurs et accompagnateurs assistent obligatoirement et attentivement dans le silence aux consignes de sécurité et de tir données par l'organisateur de chasse. Elles précisent obligatoirement les règles de sécurité, les animaux à prélever et le déroulement de la battue. Utilisation du stecher interdite en battue.

## 4 - DÉPLACEMENT VERS LE POSTE OU LA TRAQUE

**Contrôler et s'assurer que son arme est vide avant tout déplacement.**

**Déplacement en véhicule :** Arme obligatoirement déchargée et démontée ou placée dans un étui.

**Déplacement à pied vers le poste :** Arme non approvisionnée transportée dans l'étui.

À défaut : Pour les carabines à verrou et les armes semi-automatiques, les porter à la bretelle, canons en position vers le haut. Culasse ouverte dans tous les cas. Les armes à bascule, qu'elles soient portées à la hanche ou sur l'épaule, doivent être cassées et déchargées.

## 5 - AU POSTE DE TIR

Prescrire l'utilisation de la bretelle pendant l'action de chasse. Prendre en compte l'environnement global autour de son poste. Se signaler à ses voisins de poste.

**Matérialiser obligatoirement** les angles de sécurité de 30°, tout en tenant compte de ses voisins, les voies de circulations et les habitations.

Réaliser de chaque côté de son poste, 5 pas en direction du posté puis 3 pas à la perpendiculaire dans la direction de fuite du gibier et du rebucher.

**OBJECTIF : PROTÉGER SES VOISINS ET LA DIRECTION À RISQUE.**

Attendre le début de traque avant de manipuler son arme.

Au signal de début de chasse : vérification de son arme et de ses canons.

Approvisionnement de l'arme canon vers le sol.

**Rappel :** La portée maximale d'une arme rayée est de 5000 m et de 1500 m pour une arme à canon lisse. Tenir son arme en position canon vers le haut ou éventuellement vers le sol mais en aucun cas à l'horizontal (jamais en direction des voisins en l'occurrence).

Ne pas tirer sur une ligne de crête. Ne pas tirer en direction d'un chemin ou en travers d'une route. Se poster ventre au bois. Tir au reboucher et ne pas tirer un animal rentrant dans la traque. Identification absolue avant le tir.

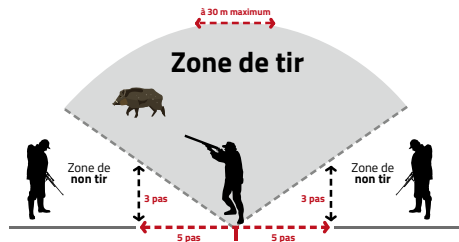
Effectuer un tir fichant en position debout (pas assis) et à courte distance (30 m avec une arme à canon lisse et 50 m pour une arme rayée).

Ne pas se poster au fond d'un fossé. Ne pas se déplacer sous aucun prétexte pendant la battue, attendre la fin de chasse. Au signal de FIN DE CHASSE, déchargement immédiat de l'arme pour sécuriser.

Répéter la sonnerie de fin et s'assurer que tout le monde ait bien entendu.

Dernière vérification de son arme avant tout transport ou déplacement.

Vérification de ses impacts de balles et faire intervenir un conducteur de chien de sang.



## 6 - MIRADOR

**Ne charger son arme qu'une fois sur le mirador et déchargement avant de descendre.**

## 7 - CODE DE SONNERIE ACCIDENT OU INCIDENT GRAVE : 10 COUPS DE TROMPE

ARRÊT IMMÉDIAT de l'action de chasse.

DÉCHARGER aussitôt son arme.

NE PAS QUITTER son poste.

ATTENDRE les instructions de l'organisateur de chasse.

## 8 - LE NON-RESPECT DE CES RÈGLES ÉLÉMENTAIRES DE SÉCURITÉ

**engage directement la responsabilité juridique du tireur.**

**Ne pas tirer est aussi un acte de chasse !!!** Entre amitié et sécurité, je choisis la sécurité !!

La recherche constante d'une sécurité maximale. L'éthique de la chasse et le respect du gibier doivent rester les gages d'une excellente journée de chasse.

**Soyez ridicule de prudence, le ridicule ne tue pas ! Il vaut mieux parfois se séparer d'un partenaire dangereux.**

# LISTE DES ESPÈCES SUSCEPTIBLES (NUISIBLES) DE CAUSER DES DÉGÂTS



Cette liste, plus communément appelée liste des « nuisibles » est actualisée tous les 3 ans.

Elle fixe les modalités de régulation des espèces **comme le renard, la fouine, le corbeau freux, la corneille noire, l'étourneau sansonnet.**

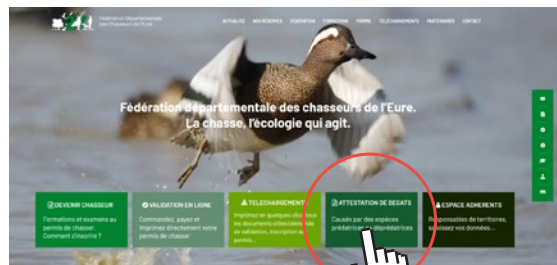
Le classement de ces espèces est dépendant des informations de dégâts que nous obtenons !

Liste du **GROUPE 2** en cours d'actualisation : vous pourrez lorsque l'arrêté ministériel sera établi, y accéder en scannant ce QR code.



**EN CAS DE DÉGÂTS OU DE DÉGRADATION DE BIENS, VEUILLEZ NOUS LES FAIRE REMONTER SOIT PAR :**

- **Courrier en remplissant une feuille de dégâts** disponible sur le site [www.fdc27.com](http://www.fdc27.com) ou en contactant l'AGRPE ou la FDCE.
- Ou directement par internet sur le site [www.fdc27.com](http://www.fdc27.com) en cliquant sur l'onglet ci-dessous.



## ATTESTATION DE DEGATS CAUSES PAR DES ESPECES PREDATRICES OU DEPREDATRICES

Si plusieurs espèces sont concernées, veuillez si il vous plaît, remplir ce formulaire autant de fois que nécessaire

Si vous avez des questions, n'hésitez pas à contacter la Fédération Des Chasseurs de l'Eure au : 02-32-23-03-15

[feducestephane27@gmail.com](mailto:feducestephane27@gmail.com) (non partagé)  
Changer de compte

\*Obligatoire

Accéder directement à la page



# LISTE DES ASSOCIATIONS

## LISTE DES CONDUCTEURS CHIENS DE SANG AGRÉES

### UNUCR27 :

#### ■ Marc DELASTRE (Pacy-sur-Eure)

Port. : 06 22 67 91 89

#### ■ Bastien LEGENDRE (Muids)

Port. : 06 89 41 70 16

#### ■ Fabien LEFEBVRE (Flancourt)

Port. : 06 80 14 10 06

#### ■ Francis LACOMBE (Grossœuvre)

Port. : 06 24 53 34 88

#### ■ Antoine DUBRILLE (Le Mesnil-Jourdain)

Port. : 06 18 77 31 29

#### ■ Charly CAPELLE - délégué (Conches)

Port. : 06 19 60 57 72

#### ■ Christophe GUETTIER (Vernon)

Port. : 06 11 04 02 42

#### ■ Hugues VALETTE (La Chapelle-Gauthier)

Port. : 06 03 11 18 30

**1/ Arrêter** les chiens immédiatement afin de ne pas poursuivre le gibier blessé.

**2/ Marquer** l'endroit du tir et la direction de fuite du gibier.

**3/ Rechercher et baliser** les indices de blessures (sang, poil, os, ...) sans piétiner.

**4/ Suivre** la piste du gibier blessé sur 100 m maxi sans la piétiner.

**5/ Contacter** rapidement un conducteur de chien de sang.

**6/ Demander** l'accord aux territoires riverains pour effectuer la recherche.

### ■ Marc DUFAY (Cormeilles)

Port. : 06 76 80 03 18

### ■ Victor QUILLET (Hennezis)

Port. : 06 74 06 16 00

### ■ Tom VINAULT (Evreux)

Port. : 06 77 34 00 86

### ■ Thierry COISSARD (Illeville-sur-Montfort)

Port. : 06 08 55 39 83

### ■ Michel GUYET (Beaumont-le-Roger)

Port. : 06 28 29 36 28

### ANCCR :

#### ■ Mathieu HACQUARD

Port. : 06 74 46 38 24

#### ■ Philippe HACQUARD

Port. : 06 82 74 03 37

#### ■ David NIZAN

Port. : 06 82 07 10 17



Association  
Départementale  
des Chasseurs de Petits  
Gibiers (ADCPG)  
M. Guy DE BEAUCHAMP  
06 74 11 35 90



Association  
Départementale  
des Déterreurs de l'Eure  
(ADDE)  
M. Christophe CAPELLE  
06 21 53 28 88



Association des Chasseurs  
sur le Domaine Public  
Maritime de l'Eure (ADCPME)  
M. Nicolas MOTTE  
06 22 31 50 11



Union Fédérale  
des Gardes  
Particuliers  
M. Jacky CORNIERE  
06 70 50 47 86



Association de  
Gestion et de  
Régulation des  
Piégeurs de l'Eure  
(AGRPE)  
M. Winston BONNET  
06 84 77 26 78



Association  
des Sauvaginiers et  
Gabbioneux de l'Eure  
(ASGDE)  
M. Romain DENIZE  
06 25 26 58 29



Association  
Française pour  
l'Avenir de la Chasse  
aux Chiens Courants  
M. Jean-Philippe BENEULT  
07 88 75 99 11



Club National des  
Bécassiers (CNB)  
M. Georges LAVEDIAU



Association des Jeunes  
et Nouveaux Chasseurs  
M. Jules MESLIN



Association des  
Louvetiers de l'Eure  
M. Louis CLERC



Association  
de Vénérie  
M. Gilbert BARBEREAU



Association Euroise  
des Chasseurs de  
Grand Gibier (AECGG)  
M. Daniel BEAUMONT  
06 16 12 71 53



Association des Chasseurs  
de l'Arc de Normandie  
(ACAN)  
M. Rodolphe LENORMAND  
06 66 23 62 62



Chiens Courants  
Eurois  
M. Emmanuel HOUDAIN  
06 13 19 10 79



### 18 Fédérations Départementales des Chasseurs :

- |                      |                         |
|----------------------|-------------------------|
| - Aisne              | - Meuse                 |
| - Ardennes           | - Nord                  |
| - Calvados           | - Oise                  |
| - Charente Maritime  | - Orne                  |
| - Eure               | - Pas de Calais         |
| - Haute Marne        | - Seine Maritime        |
| - Loire Atlantique   | - Somme                 |
| - Manche             | - Territoire de Belfort |
| - Meurthe et Moselle | - Vosges                |

### OBJECTIFS

- Connaître l'état de conservation des espèces et évaluer comment la chasse peut s'inscrire davantage dans l'amélioration de cet état et dans la conservation de la biodiversité en général.
- Apporter des éléments nouveaux quant au suivi des populations d'oiseaux d'eau, en vue de rendre l'ouverture de la chasse davantage conforme à la biologie des espèces.
- Conduire de nouvelles études scientifiques répondant essentiellement aux multiples problèmes de la chasse.

### ÉTUDES

- 1/ Suivis **quantitatifs** et **qualitatifs** (dénombrements hivernaux, migration, reproduction, collecte de tissus biologiques).
- 2/ Connaissance, exploitation et valorisation scientifique des données sur les prélèvements.
- 3/ Temps et espèces chassables / dérangement (Natura 2000).

Les renseignements sur les prélèvements deviennent indispensables pour attester du bon état de conservation de ces espèces et faire perdurer notre passion.

**Connectez-vous dès à présent sur**  
**[www.isnea.eu](http://www.isnea.eu)**

**Inscrivez-vous sur l'outil de renseignement  
des prélèvements en ligne  
et devenez membre de l'institut.**

# DATES D'OUVERTURES ET DE FERMETURES 2026-2027

OUVERTURE GÉNÉRALE : 27 SEPTEMBRE 2026 à 9 H - FERMETURE GÉNÉRALE : 28 FÉVRIER 2027 à 18 H

<b>Pigeon ramier</b>	<b>20.09.2026</b>	<b>26.09.2026</b>	À poste fixe uniquement.
<b>ESPÈCES DE GIBIER</b>	<b>DATES D'OUVERTURES</b>	<b>DATES DE CLÔTURES</b>	<b>LOCALISATION / CONDITIONS SPÉCIFIQUES DE CHASSE</b>
Chevreuril, cerf, biche, daim	<b>11.10.2026</b>	<b>28.02.2027</b>	
Chevreuril de plaine	<b>08.06.2026</b>	<b>28.02.2027</b>	À l'affût à partir d'un mirador ou d'un siège surélevé, à plus de 300 m des bois, battue interdite.
Sanglier	<b>15.08.2026</b>	<b>31.03.2027</b>	À l'approche, à l'affût ou en battue. Tir à balle ou tir à l'arc. 5 chasseurs minimum en battue. Les tirs sélectifs (sexe et poids) sont interdits.
Lièvre	<b>27.09.2026</b>	<b>29.11.2026 à 17h</b>	Ensemble du département soumis à un plan de gestion.
Perdrix grise, caille	<b>27.09.2026</b>	<b>11.11.2026 à 17h</b>	Ensemble du département mais les communes de Farceaux, Boisemont et Hacqueville sont soumises à un plan de gestion.
Perdrix rouge	<b>27.09.2026</b>	<b>31.01.2027 à 17h</b>	Ensemble du département.
Faisan	<b>27.09.2026</b>	<b>31.01.2027 à 17h</b>	Voir article. Ensemble du département.
Lapin	<b>27.09.2026</b>	<b>28.02.2027</b>	Furet autorisé.
Renard	<b>08.06.2026</b>	<b>28.02.2027</b>	Ensemble du département.
Autre gibier sédentaire	<b>27.09.2026</b>	<b>28.02.2027</b>	Ensemble du département.
Chasse à courre	<b>15.09.2026</b>	<b>31.03.2027</b>	Voir l'article 11.
Pigeon ramier	<b>27.09.2026</b>	<b>20.02.2027</b>	Ensemble du département.

## ARTICLE 2 :

Par dérogation à l'article 1, les espèces de gibier figurant au tableau ci-après peuvent être chassées de jour (période débutant une heure avant le lever du soleil et finissant une heure après le coucher du soleil, heure de l'éphéméride au chef lieu du département) selon les conditions spécifiques de chasse précisées ci-dessous, à partir des dates suivantes et sauf mention contraire, jusqu'à la date d'ouverture de la chasse de l'espèce considérée.

Espèces de gibier	Conditions spécifiques de chasse	Chasse autorisée à partir du
Chevreuil, daim	À l'approche ou à l'affût sur autorisation préfectorale individuelle - tir à balle ou tir à l'arc et à la grenaille (conditions à définir, diamètres des grenailles autorisés... pour le chevreuil. Cas du chevreuil de plaine : uniquement à l'affût depuis un siège surélevé ou un mirador, dont le plateau est à une hauteur minimale de 1,50 m sur des territoires de plus de 20 hectares d'un seul tenant à plus de 300 m des bois (la battue est interdite).	8 juin 2026
Cerf élaphe	À l'approche ou à l'affût sur autorisation préfectorale individuelle - tir à balle ou tir à l'arc.	1 <sup>er</sup> sept. 2026 au 28 février 2027
Sanglier	À l'approche, à l'affût ou en battue sur autorisation préfectorale individuelle.	Du 8 juin 2026 au 14 août 2026
	À l'approche, à l'affût ou en battue. Tirs à balle ou tir à l'arc : 5 chasseurs minimum en battue. Les tirs sélectifs (sexe et poids) sont interdits.	Du 15 août 2026 au 31 mars 2027
	La chasse du sanglier ne peut être pratiquée que pour la protection des semis, à l'affût ou à l'approche, sur autorisation préfectorale délivrée au détenteur du droit de chasse.	Du 1 <sup>er</sup> avril 2027 au 31 mai 2027
Renard	À l'approche, à l'affût ou en battue. Toute personne autorisée à chasser le sanglier ou le chevreuil avant l'ouverture générale peut également chasser le renard dans les mêmes conditions spécifiques (cf. Art. R.424-8 du C.E).	8 juin 2026

**La chasse de l'espèce faisan commun est fermée sur les communes et parties de communes de :** Chambord, Le Chamblac, Ferrière St-Hilaire, Broglie, St-Quentin des Isles, La Trinité de Reville, Mesnil-en-Ouche (Hameau La Roussière), (Hameau de La Croix St Leuffroy - partie située au sud de la D71), Barneville sur Seine, Bosquet (partie située au nord de l'A13), Honguemare-Guenouville (partie située à l'est de la D313), Gouville La Campagne, Aviron, Gravigny (partie située à l'ouest de la D155), Evreux (partie située au nord du pied de la côte de la D830), Parville (partie située au nord de l'ex RN13), Claville, Cauge, Ormes, Tournedos-Bois-Hubert, Ferrière Haut Clocher, Illeville s/Montfort, Bourneville Ste-Croix et Tocqueville.

**La chasse de la poule faisane est fermée sur les communes de :** Harquency, Mouflaines, Richeville, Suzay, Boisémont, Bois Jerome St-Ouen, Giverny, La Madeleine de Nonancourt, Courdemanche, Illiers l'Éveque, Lignerolles, Le Mesnil sur Estree, St-Germain s/Avre, Louye, St-Laurent des Bois et Guiseniers, Dardez, Irreville, Reuilly, St-Vigor, Emalleville, Le Boulay Morin, La Chapelle du Bois des Faulx, Clef Vallée d'Eure (hameau d'Écardenville sur Eure - partie située au sud de la D71), Sassez, Huest, Fauville, Gauciel, St-Martin La Campagne (Le Bois du Paradis), Mesnil Fuguet, Caer-Normandie, St-Germain des Angles, Tourneville, Brosville.

*Ces dispositions ne s'appliquent pas pour les faisans vénérés (Syrmaticus reevesi) et pour les faisans communs (Phasianus colchicus) de la forme obscure (dont le plumage est à dominante noire).*

**Il est institué un plan de chasse pour l'espèce faisan commun les communes ou parties de communes suivantes :**

- Zone de gestion « Caillouet Orgeville-Le Cormier »

*Ces dispositions ne s'appliquent pas pour les faisans vénérés (Syrmaticus reevesi) et pour les faisans communs (Phasianus colchicus) de la forme obscure (dont le plumage est à dominante noire).*

- Zone de gestion « Gasny »
- Zone de gestion « Gouville-Les Essarts »
- Zone de gestion « Vallée de la Risle »
- GIC du Pays de Bleu
- GIC du Vexin Normand
- GIC de Bézu la Forêt

Rappel des communes composant le périmètre de chaque Zone de gestion ou GIC (plan de chasse pour l'espèce **faisan commun**).

- **Zone de gestion « Caillouet Orgeville-Le Cormier »** : Boisset Les Prevanches, Boncourt, Caillouet Orgeville, Cierrey, Le Cormier, Croisy-sur-Eure (partie située à l'ouest de la D71 et sur le plateau), Fresney, Guichainville (partie située au sud de la RN13), Mery (partie située à l'ouest de la D71 et sur la moitié nord de la forêt de Mery), Miserey (partie située au sud de la RN13), Le Plessis Hebert, Saint Aquilin de Pacy (partie située à l'ouest de la D71 et de la D141), Saint-Germain De Fresney (partie située au Nord de la RD68), Saint-Luc (partie située au nord du chemin de la Butte du Moulin, au nord de la route de Guichainville à St-Luc, au nord est du chemin du Bois Siret et au nord ouest de la route de Prey à Caillouët-Orgeville), La Trinite, Le Val David (partie située au nord-ouest de la route de Prey à Caillouët-Orgeville et au nord du chemin de Berniencourt) et Le Vieil Evreux (partie comprise entre la RN13 et la nouvelle RN154).

*Ces dispositions ne s'appliquent pas pour les faisans vénérés (Syrmaticus reevesi) et pour les faisans communs (Phasianus colchicus) de la forme obscure (dont le plumage est à dominante noire).*

- **Zone de gestion « Gasny »** : Gasny et Ste-Genevieve Les Gasny.
- **Zone de gestion « Gouville-Les Essarts »** : Gouville, Les Essarts.

- **Zone de gestion « Vallée de la Risle » :** Authou (partie comprise entre la ligne SNCF et la RD130), Pont Authou (partie comprise entre la ligne SNCF et la RD130), Brionne (partie comprise entre la ligne SNCF et la RD130), Fontaine La Soret (partie comprise entre la ligne SNCF et la RD130), Nassandres (partie comprise entre la ligne SNCF et les RD130 et 23), Serquigny (partie à l'est de la ligne SNCF) Launay et Beaumontel (partie comprise entre la ligne SNCF la RC72 et la RD23).
- **GIC du Pays de Bleu :** Sancourt, Amecourt, Bazincourt-sur-Epte, Bouchevilliers, Hebecourt et Mainneville.
- **GIC du Vexin Normand :** Bernouville, Bezu St-Elou, Chauvincourt-Provemont, Etrepagny, Heudicourt, Neaufles St-Martin, St-Denis Le Ferment et Gamaches en Vexin (partie située à l'est de la D6 et au nord de la D116).
- **GIC de Bézu la Forêt :** Bezu La Foret, Bosquentin (Partie située à l'est du chemin de l'anglée et au sud de la RD14), Longchamps, Martagny, Mesnil sous Vienne et Morgny.

### ARTICLE 3 :

Réglementation des périodes de chasse et des signes distinctifs pour les oiseaux issus d'élevage dans les établissements de chasse à caractère commercial. Dans les établissements de chasse à caractère commercial répondant aux conditions fixées par l'article L.424-3 du code de l'environnement, les dates d'ouverture et de fermeture de la chasse des perdrix grises, perdrix rouges et faisans de chasse, issus d'élevage sont les dates d'ouverture générale et de clôture générale de la chasse dans le département définies à l'article 1.

À compter de la date du 12 novembre 2026 pour la perdrix grise et du 1<sup>er</sup> février 2027 pour le faisan et la perdrix rouge, ne pourront être prélevés que des oiseaux munis préalablement d'un signe distinctif avant d'être relâchés dans les conditions prévues aux II, III de l'article R.424-13-3 du code de l'environnement. Ce signe distinctif doit répondre aux caractéristiques minimales suivantes (cf. arrêté ministériel du 8 janvier 2014) :

- il doit être d'une couleur vive afin de le rendre visible à distance par tout chasseur ;
- il doit être fixé autour de l'une des pattes de l'animal ou de son cou ;
- il ne doit pas pouvoir être détaché par l'animal ;
- il ne doit pas occasionner de gêne excessive pour les mouvements ou de douleur pour l'animal.

Les signes distinctifs fixés à la patte des oiseaux relâchés consistent en une bandelette autocollante indéchirable d'une longueur minimale de 14 cm et d'une largeur de 2 cm pour le faisan et de 1,5 cm pour les perdrix.

Les signes distinctifs fixés autour du cou des oiseaux relâchés, dits « ponchos », consistent :

- pour les perdrix : en une bande de plastique souple de 12 cm de longueur et de 4 cm de largeur comportant en son centre un trou de 2 cm de diamètre ;
- pour les faisans : en une bande de plastique souple de 15 cm de longueur et de 5 cm de largeur comportant en son centre un trou de 3 cm de diamètre.

### ARTICLE 4 :

**Pendant leur période d'ouverture, les heures quotidiennes de chasse du gibier sédentaire et des oiseaux de passage sont fixées comme suit :**

- Du 27 septembre au 31 octobre 2026 de 9h à 18h.
- Du 1<sup>er</sup> novembre 2026 au 31 janvier 2027 de 9h à 17h.
- Du 1<sup>er</sup> février au 31 mars 2027 de 9h à 18h.

**Ces heures légales ne s'appliquent pas à la chasse :**

- Des grands animaux soumis à plan de chasse : application de l'article L.424-4 du code de l'environnement ;
- Des espèces susceptibles d'occasionner des dégâts : application de l'article R.424-18 du code de l'environnement ;
- Du gibier d'eau dans les conditions spécifiques de chasse : application de l'arrêté du 24 mars 2006 relatif à l'ouverture de la chasse aux oiseaux de passage et gibier d'eau.

### ARTICLE 5 :

**La chasse est interdite par temps de neige, à l'exception de :**

- L'application du plan de chasse légal.
- La chasse à courre et la vénerie sous terre.
- La chasse au gibier d'eau :
  - a) En zone de chasse maritime.
  - b) Sur les fleuves, rivières, canaux, réservoirs, lacs, étangs et dans les marais non asséchés : le tir au-dessus de la nappe d'eau est seul autorisé.
- La chasse du ragondin, du rat musqué, du lapin, du renard, du pigeon ramier et du sanglier.
- La chasse des oiseaux issus d'élevage de perdrix grises, perdrix rouges et faisans de chasse dans les établissements professionnels de chasse à caractère commercial.

### ARTICLE 6 :

**Actions en cas de gel prolongé :** Les mesures en cas de gel prolongé dans le département (température inférieure à moins 5°C, pas de dégel diurne, pendant 2 jours consécutifs et avec des prévisions météorologiques de prolongation de la situation sur 5 jours) sont précisées comme suit :

- La procédure nationale « gel prolongé » est mise en place par l'OFB, lorsque le gel prolongé s'étend sur au moins la moitié du territoire national. Les bulletins d'informations diffusés aux autorités compétentes permettent la suspension éventuelle de la chasse aux gibiers d'eau et oiseaux de passage pendant une période de 10 jours maximum et renouvelable en précisant les lieux et espèces concernées.
- La procédure locale « gel prolongé » est activée par les observations de la FDCE, l'OFB et le GONm et du réseau « oiseaux d'eau » de l'OFB, et permet la même suspension. Des sites ont été identifiés dans le cadre de ce protocole.
- Cette mesure pourra également s'appliquer sur les territoires où existent des sites refuges ne subissant pas de périodes de gel suivant les mêmes modalités.

## **ARTICLE 7 :**

### **Plan de gestion lièvre d'Europe**

Il est institué un plan de gestion pour l'espèce **lièvre d'Europe** pour la période allant du **27 SEPTEMBRE au 29 NOVEMBRE 2026** sur l'ensemble du département de l'Eure. Afin de contrôler sa bonne application, il est instauré un dispositif de marquage dont les conditions d'attribution sont fixées par le Schéma Départemental de Gestion Cynégétique (SDGC Chapitre 3-gestion des espèces).

Tout lièvre tué en exécution du présent plan de gestion devra être muni, sur les lieux même de la capture et avant tout transport, d'un bracelet à languette autocollante à disposer autour de l'une des pattes arrière de l'animal tué, et ce préalablement à tout transport.

Pour les chasses en battue, le marquage avec le dispositif daté du jour de la capture peut être effectué dès la fin de traque et obligatoirement, avant tout déplacement en véhicule ou avant tout transport en dehors de la zone qui vient d'être traquée.

Tout lièvre tué en contrevention à ce plan entraînera la sanction prévue de l'article R.428-17 du Code de l'environnement. Pour les non-titulaires d'une attribution au titre de ce plan de gestion, la chasse de l'espèce est fermée.

## **ARTICLE 8 :**

### **Marquage des animaux naturalisés**

Tout animal ou partie d'animal destiné à la naturalisation doit être accompagné du dispositif de marquage ou de l'attestation jusqu'à l'achèvement de la naturalisation (cf. Art. R.425-11 du code de l'environnement).

## **ARTICLE 9 :**

### **Dispositifs de prélèvement, de marquage et de déclaration pour la caille des blés et de la bécasse des bois (oiseaux de passage).**

- Pour la caille des blés, **le prélèvement maximal autorisé est de 15 oiseaux par jour et par chasseur.**
- Pour la bécasse des bois, **le prélèvement maximal autorisé est de 3 oiseaux par chasseur et par semaine, dans la limite de 30 bécasses par chasseur pour l'ensemble de la saison.**

Chaque chasseur doit tenir à jour un carnet individuel de prélèvement délivré par la fédération départementale des chasseurs de l'Eure ou application « **ChassAdapt** ». L'application mobile mise à disposition par la Fédération nationale des chasseurs représente la seule alternative au carnet de prélèvement de bécasse sous sa version papier et au dispositif de marquage.

L'attribution du carnet de prélèvement et de marquage est conditionnée à la déclaration de celui de la saison de chasse précédente.

Ce carnet doit être retourné dûment complété à la fédération départementale des chasseurs de l'Eure avant le 15 mars 2027 et présenté à toute réquisition des agents chargés de la police de la chasse.

## **ARTICLE 10 :**

### **Réglementation du Prélèvement Maximal Autorisé pour les espèces anaditès chassables**

**Un prélèvement maximal autorisé (PMA) est instauré pour les espèces Canard chipeau, Canard pilet, Canard siffleur, Canard souchet, Sarcelle d'été, Sarcelle d'hiver, Fuligule milouin, Harelde de Miquelon, Macreuse noire, Macreuse brune, Fuligule milouin, Fuligule morillon, Garrot à oeil d'or et Nette rousse.**

- Pour la chasse de jour, le PMA est de 15 oiseaux par jour et par chasseur.
- Pour la chasse de nuit, le PMA est de 15 oiseaux par nuit (gabions) et par chasseur sans excéder un PMA total de 25 oiseaux par installation et par tranche de 24 heures débutant à midi et se terminant à midi le lendemain.

Les oies et colverts ne sont pas pris en compte.

Tout chasseur ayant prélevé un individu des espèces ci-dessus doit l'enregistrer en temps réel, dès qu'il est en possession de l'oiseau capturé, sur l'application mobile « **Chassadapt** » mise à sa disposition par la Fédération nationale des chasseurs. À défaut d'enregistrement, le chasseur se trouve en infraction.

## **ARTICLE 11 :**

### **Vénérie**

La chasse à courre, à cor et à cri est ouverte du **15 septembre 2026 au 31 mars 2027**.

La vénerie sous terre est autorisée du **15 septembre 2026 au 15 janvier 2027**.

L'attestation de meute délivrée est exigible pour la pratique de la chasse à courre, à cor et à cri et pour la chasse sous terre, telle qu'elles sont définies dans l'arrêté du 18 mars 1982 modifié.

## **ARTICLE 12 :**

### **Plan chasse qualitatif « cerf élaphe »**

Il est instauré un plan de chasse qualitatif pour l'espèce « cerf élaphe » sur l'ensemble du département. Tous les trophées (CEM1 et CEM2) accompagnés du talon du bracelet correspondant devront être présentés à la FDCE en fin de saison lors d'une exposition spécifique. La fiche de prélèvement devra être obligatoirement être renvoyée à la FDCE sous les 48 h. Les cotations seront prises en référence de l'Association Française de mensuration des trophées.

## **ARTICLE 13 :**

### **Sécurité publique**

Les règles applicables en matière de sécurité sont reprises dans le Schéma Départemental de Gestion Cynégétique (chapitre 8) et l'arrêté préfectoral du 21 août 2012 réglementant la chasse, l'usage des armes à feu et relatif à la sécurité publique consultable sur le site internet départemental des services de l'État : <http://www.eure.gouv.fr/Politiquespubliques/Environnement/Politique de l'eau et de la nature/Nature/Chasse>.



# TABLEAU RÉCAPITULATIF DES ANIMAUX CLASSÉS NUISIBLES

## Usage des armes à feu et sécurité publique :

Sur des territoires de surfaces contiguës de moins de 5 ha d'un seul tenant, l'approvisionnement ou le chargement à balle n'est autorisé qu'à partir d'un mirador dans la limite maximum d'un mirador à l'ha.

### Il est interdit à toute personne :

- Placée à portée de tir d'une voie ouverte à la circulation publique des véhicules à moteur, ainsi que des voies ferrées ou dans les emprises, enclos et dépendances des chemins de fer, de tirer en leur direction ou en travers de celles-ci.
- Placée à portée de tir des transformateurs électriques, des lignes électriques et téléphoniques, des pylônes de télécommunications, des éoliennes et des champs photovoltaïques, de tirer en leur direction.
- Placée à portée de tir, des habitations particulières, caravanes, remises, abris de jardin, stades, lieux de réunion publique, bâtiments et constructions dépendant d'exploitation agricole ou industriels et des aéroports, de tirer en leur direction.
- De tirer sur les voies fluviales navigables dans un rayon de 300 m autour des engins flottants.

Tout organisateur d'une action collective de chasse à tir au grand gibier appose des panneaux de signalisation temporaire sur l'accotement ou à proximité immédiate des voies publiques pour signaler les entrées principales de la zone de chasse.

L'apposition des panneaux est réalisée, avant tout commencement effectif de l'action de chasse considérée, le jour même. Le retrait des panneaux intervient le même jour, une fois l'action de chasse terminée.

Toute personne, quel que soit son rôle dans l'action de chasse du grand gibier en cours, est soumise du port visible d'un gilet, d'une pèlerine ou d'une veste à dominante orange vif pour toute action de chasse au grand gibier (exception faite de la chasse à l'arc du grand gibier et de la chasse à l'affût ou à l'approche des cervidés soumis au plan de chasse ou du renard).

### ARTICLE 14 :

Il est interdit d'effectuer l'un ou l'autre des actes suivants à l'intérieur ou à moins de 100 m de zones humides :

- **Décharger de la grenaille de chasse contenant une concentration en plomb** (exprimé en tant que métal) égale ou supérieure à 1% en poids.
- **Porter de la grenaille de ce type** en ayant l'intention de l'utiliser pour la pratique du tir en zones humides.

## TEXTES DE RÉFÉRENCES

- Vu le code de l'environnement et notamment **les articles L.425-2, R.427-6 et R.427-28.**
- **Décret n°2012-402 du 23.03.2012** relatif aux espèces d'animaux classés nuisibles.
- **Décret n°2020-59 du 29 janvier 2020** relatif à la période de chasse du sanglier en France métropolitaine.
- **Décret n° 2018-530 du 28 juin 2018** portant diverses dispositions relatives à la chasse et à la faune sauvage.
- **Circulaire du 26.03.2012** relative à des modifications du code de l'environnement et à la procédure de classement des espèces d'animaux nuisibles.
- **A.M du 02.09.2016** relatif au contrôle par la chasse des populations de certaines espèces non indigènes et fixant, en application de l'article R.427-6 du code de l'environnement, la liste, les périodes et les modalités de destruction des espèces non indigènes d'animaux classés nuisibles sur l'ensemble du territoire métropolitain (**Groupe 1**).
- **A.M du 3.04.2012** pris pour l'application de l'article R.427-6 du code de l'environnement et fixant la liste, les périodes et les modalités de destruction des animaux d'espèces susceptibles d'être classées nuisibles par arrêté du Préfet.
- **A.P** fixant la liste, les périodes et les modalités de destruction des animaux d'espèces susceptibles d'être classées nuisibles dans le département de l'Eure (**Groupe 3**).

# TABLEAU RÉCAPITULATIF DES ANIMAUX CLASSÉS NUISIBLES (suite)



## CLASSEMENT DES ESPÈCES

<b>OISEAUX</b>	Bernache du Canada (Groupe 1)	<b>MAMMIFÈRES</b>	Chien viverrin (Groupe 1)
	Pigeon ramier (groupe 3)		Ragondin (Groupe 1) Rat musque (Groupe 1) Vison d'Amérique (Groupe 1) Raton laveur (Groupe 1) Sanglier (Groupe 3)

En cas de capture accidentelle d'animaux n'appartenant pas à une espèce classée nuisible, ces animaux sont immédiatement relâchés.

**Liste du GROUPE 2 en cours d'actualisation :**  
vous pourrez lorsque l'arrêté ministériel sera établi,  
y accéder en scannant ce QR code.



**Art. R.427-6 du C.E. : Le ministre inscrit les espèces d'animaux sur chacun de ces 3 groupes pour l'un au moins des motifs suivants :**

- 1 > Dans l'intérêt de la santé et de la sécurité publique
- 2 > Pour assurer la protection de la flore et de la faune
- 3 > Pour prévenir des dommages importants aux activités agricoles, forestières et aquacoles
- 4 > Pour prévenir les dommages importants à d'autres formes de propriété (ne s'applique pas aux espèces d'oiseaux) et dès lors qu'il n'existe aucune autre solution satisfaisante.

Espèces	Groupe	Périodes	Mode de Prélèvement	Formalités	Modalités
<b>BERNACHE DU CANADA</b>	1	<b>INTERDIT</b> Du 1 <sup>er</sup> février au 31 mars	Piégeage À Tir	Sans préjudice de l'application de l'art.L. 427-1 du C.E. Sur autorisation individuelle préfectorale.	Le tir s'effectue à poste fixe matérialisé de main d'homme. Le tir dans les nids est interdit. L'emploi d'appellants vivants est interdit.

Espèces	Groupe	Périodes	Mode de Prélèvement	Formalités	Modalités
<b>PIGEON RAMIER</b>	3	<b>PIÈGES et INTERDIT</b> Du 21 au 28 février	Piégeage À Tir	Sans autorisation	À partir de huttes fixes matérialisées de la main d'homme. L'emploi d'appellants et l'agrainage sont interdits. Une délégation écrite de destruction du propriétaire est obligatoire.
		Du 1 <sup>er</sup> mars au 31 juillet	À Tir	Sur autorisation individuelle préfectorale	Dans les cultures à protéger, à partir de huttes fixes matérialisées de main d'homme : seuls l'agriculteur et 2 autres tireurs peuvent être autorisés par parcelle. L'emploi d'appellants, le tir dans les nids et l'agrainage sont interdits.
		Du 1 <sup>er</sup> mars à l'ouverture générale de la chasse	Au Vol	Sur autorisation individuelle préfectorale	En tout lieu sur l'ensemble du département.
<b>CHIEN VIVERRIN RATON LAVEUR VISON D'AMÉRIQUE</b>	1	Toute l'année	Piégeage		En tout lieu.
		Du 1 <sup>er</sup> mars à l'ouverture générale de la chasse	À Tir	Sur autorisation individuelle préfectorale	En tout lieu.
<b>RAGONDIN RAT MUSQUE</b>	1	Toute l'année	Piégeage	Sur autorisation	En tout lieu.
		Toute l'année	À Tir	Sur autorisation	En tout lieu.
		Toute l'année	Détérré avec ou sans chien	Sur autorisation	En tout lieu.

- > Les demandes d'autorisation de destruction sont à effectuer par le détenteur du droit de destruction ou son délégué.
- > La destruction des animaux susceptibles d'occasionner des dégâts peut être pratiquée tous les jours, de jour (période débutant une heure avant le lever du soleil (éphéméride) et finissant une heure après son coucher (éphéméride).
- > Les opérations de destruction ne pourront commencer qu'à réception par le demandeur de l'autorisation préfectorale signée.
- > Les demandes de destruction se font désormais en ligne. Vous trouverez le lien sur notre site [www.fdc27.com](http://www.fdc27.com), rubrique Téléchargement et sur le site des services de l'État.

# L'APPLICATION SMARTPHONE CHASSADAPT



**POUR LA SAISON 2026/2027 IL VOUS SERA POSSIBLE DE SAISIR VOS PRÉLÈVEMENTS DE BÉCASSE ET DE CANARDS SUR L'APPLICATION SMARTPHONE CHASSADAPT QUI FONCTIONNE SOUS ANDROID OU IOS.**

La déclaration doit être faite sur l'application immédiatement après le prélèvement.

Cette déclaration sera valable en cas de contrôle, vous n'aurez plus à poser de bagues sur l'oiseau. L'application générera en effet un QR Code que vous devrez présenter au garde en cas de contrôle.

Chaque chasseur devra choisir entre avoir un carnet de prélèvement traditionnel papier délivré par sa fédération ou utiliser l'application smartphone Chassadapt. Il ne pourra pas avoir les deux pour la même saison de chasse. Si l'application Chassadapt n'est pas compatible avec votre téléphone, alors vous pourrez revenir vers votre fédération pour demander un carnet papier.

Dans tous les cas le prélèvement maximum autorisé est de 30 oiseaux par chasseur. Vous pourrez suivre vos prélèvements à travers votre historique de prélèvements sur votre compte.

L'application ne gèrera pas et n'informer pas des PMA locaux (hebdomadaire ou mensuels selon les départements). Vous devez vous renseigner avant d'aller à la chasse sur la réglementation du département.

Selon les besoin et la réglementation à venir, l'application sera capable de suivre les quotas collectifs pour certaines espèces.

## COMMENT FAIRE POUR DÉCLARER SES PRÉLÈVEMENTS DE BÉCASSE ET DE CANARDS SUR CHASSADAPT ?

### 1 / Création préalable d'un compte Chassadapt

Téléchargez et créez dès aujourd'hui un compte sur l'application smartphone Chassadapt. Vous pouvez la télécharger à partir des stores.

- **Pour appareil android** : <https://play.google.com/store/apps/details?id=com.fnc.hunter>
- **Pour appareil Iphone** : <https://itunes.apple.com/us/app/chassadapt/id1434665762>

Pour cela vous devez être connecté au réseau internet (3G, 4G ou wifi), vous munir de votre numéro identifiant Guichet unique à 14 chiffres (présent sur votre validation du permis de chasser).

### 2 / En action de chasse

Lors de la période chasse, il est indispensable de se connecter au réseau avant de partir à la chasse afin d'ouvrir l'application et de consulter l'état du quota (volet « informations quota » dans l'application). Lors de la journée **l'application permet de saisir un prélèvement même sans réseau.**



### 3 / Informations des quotas

Pour les espèces qui seraient soumises à un quota collectif, vous serez informé de l'évolution des prélèvements et de l'atteinte du quota par des pastilles de couleur présentées sur l'application.

#### L'état de consommation du quota collectif :



**Quota collectif ouvert.** La déclaration des prélèvements sur le terrain est obligatoire.



**Le quota national est susceptible d'être bientôt atteint,** organisez vos sorties en conséquence.



**Quota atteint d'un moment à l'autre,** nous vous conseillons d'arrêter de chasser l'espèce pour ne pas risquer d'être en infraction, notamment si vous chassez dans une zone non couverte par le réseau internet.



**Suite à la fin du quota collectif,** aucune déclaration de prélèvement de l'espèce n'est possible.

### 4 / Le contrôle

Toute saisie d'un prélèvement génère automatiquement un QR code crypté qui fait office de marquage de l'animal prélevé. C'est ce QR code qui devra être présenté aux agents de contrôle.

**Pour la saison 2026-2027,** il est instauré un carnet de prélèvement bécasse NATIONAL. Il est obligatoire, si vous chassez la bécasse.

Ce carnet de prélèvement devra obligatoirement nous être retourné avant le 15 mars 2027, dûment rempli. Le code barre "carnet de prélèvement" de votre validation collé dessus.

Toute personne n'ayant pas renvoyé son carnet à cette date se verra refuser la délivrance de son carnet l'an prochain et ne pourra donc pas chasser la bécasse.



### ATTENTION

**Prélèvement maximum Autorisé pour la bécasse des bois (instauré par le SDGC approuvé par le préfet) :**

Tenue d'un carnet de prélèvement obligatoire.  
À remettre au plus tard le 15 mars 2027.

- PMA de 3 pièces par semaine et par chasseur.
- PMA de 30 pièces par saison et par chasseur.

# LISTE DES ESPÈCES DE GIBIER CHASSABLES



## Arrêté du 26 juin 1987

La liste des espèces de gibier que l'on peut chasser sur le territoire européen de la France et dans la zone maritime est fixée comme suit :

### Gibier sédentaire

**OISEAUX** : faisane de chasse, gélinotte des bois, lagopède alpin, perdrix bartavelle, perdrix rouge, perdrix grise, tétras lyre (coq maillé) et tétras urogalle (coq maillé), corbeau freux, corneille noire, pie bavarde, étourneau sansonnet, geai des chênes.

**MAMMIFÈRES** : blaireau, belette, cerf élaphe, cerf sika, chamois isard, chevreuil, chien viverrin, daim, fouine, hermine, lapin de garenne, lièvre brun, lièvre variable, marmotte, martre, mouflon, putois, ragondin, rat musqué, raton laveur, renard, sanglier, vison d'Amérique.

### Gibier d'eau

Barge à queue noire (moratoire), barge rousse, bécasseau maubèche, bécassine des marais, bécassine sourde, canard chipeau, canard colvert, canard pilet, canard siffleur, canard souchet, chevalier aboyeur, chevalier arlequin, chevalier combattant, chevalier gambette, courlis cendré (moratoire), courlis corlieu, eider à duvet, foulque macroule, fuligule milouin, fuligule morillon, garrot à l'œil d'or, harelde de Miquelon, huîtrier pie, macreuse brune, macreuse noire, nette rousse, oie cendrée, oie des moissons, oie rieuse, pluvier argenté, pluvier doré, poule d'eau, râle d'eau, sarcelle d'été, sarcelle d'hiver, vanneau huppé, Bernache du Canada.

### Oiseau de passage

Alouette des champs, bécasse des bois, caille des blés, grive draine, grive litorne, grive mauvis, grive musicienne, merle noir, pigeon biset, pigeon colombin, pigeon ramier, tourterelle turque, tourterelle des bois, vanneau huppé.

Dans chaque département les espèces de gibier mentionnées ci-dessus, ne peuvent être chassées que pendant le temps où la chasse de ces espèces est permise et dans les conditions fixées par les arrêtés d'ouvertures et de clôtures de chasse.